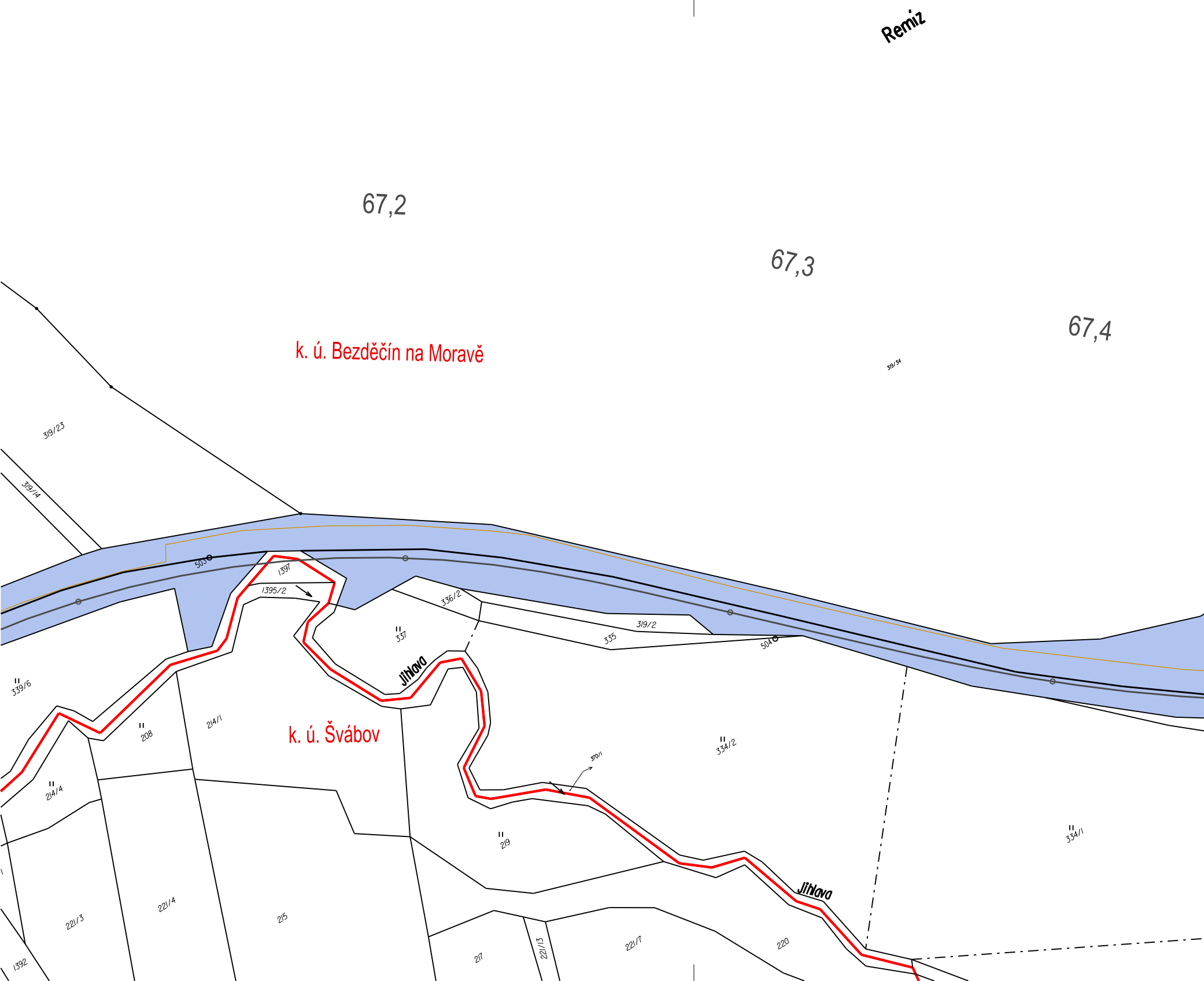
Remiz
67,2
67,3
67,4
k. ú. Bezděčín na Moravě
319/34
319/23
319/14
503
1397
1395/2
336/2
337
319/2
335
504
Jihlava
339/6
208
214/1
k. ú. Švábov
370/1
334/2
214/4
219
334/1
Jihlava
221/3
221/4
215
1392
217
221/13
221/7
220

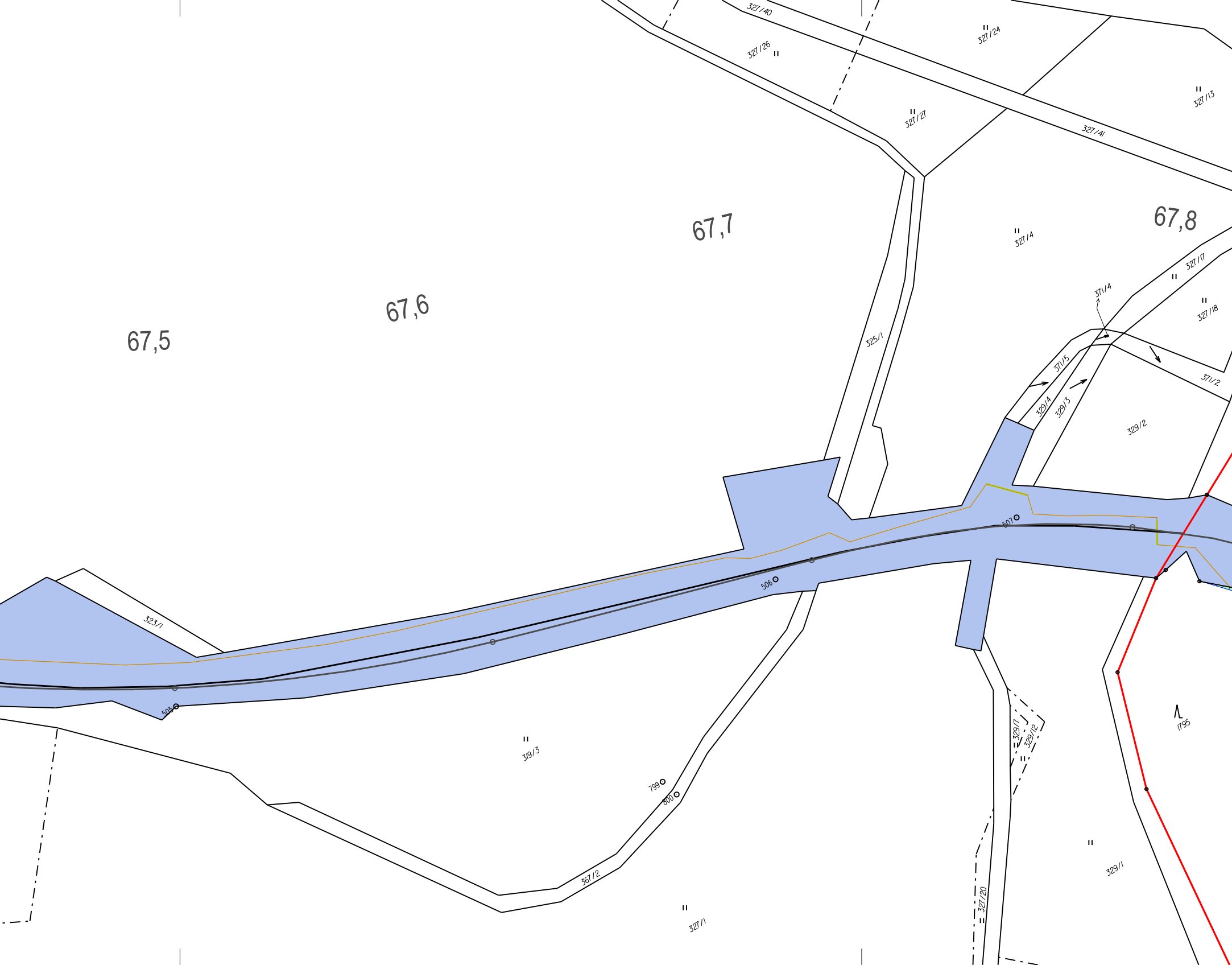
327/40
327/24
327/26
327/27
327/13
327/41
67,7
67,8
327/4
327/17
371/4
327/18
67,6
67,5
325/1
371/5
371/2
329/4
329/3
329/2
507
506
323/1
505
319/3
799
800
329/7
329/12
1795
367/2
327/1
327/20
329/1

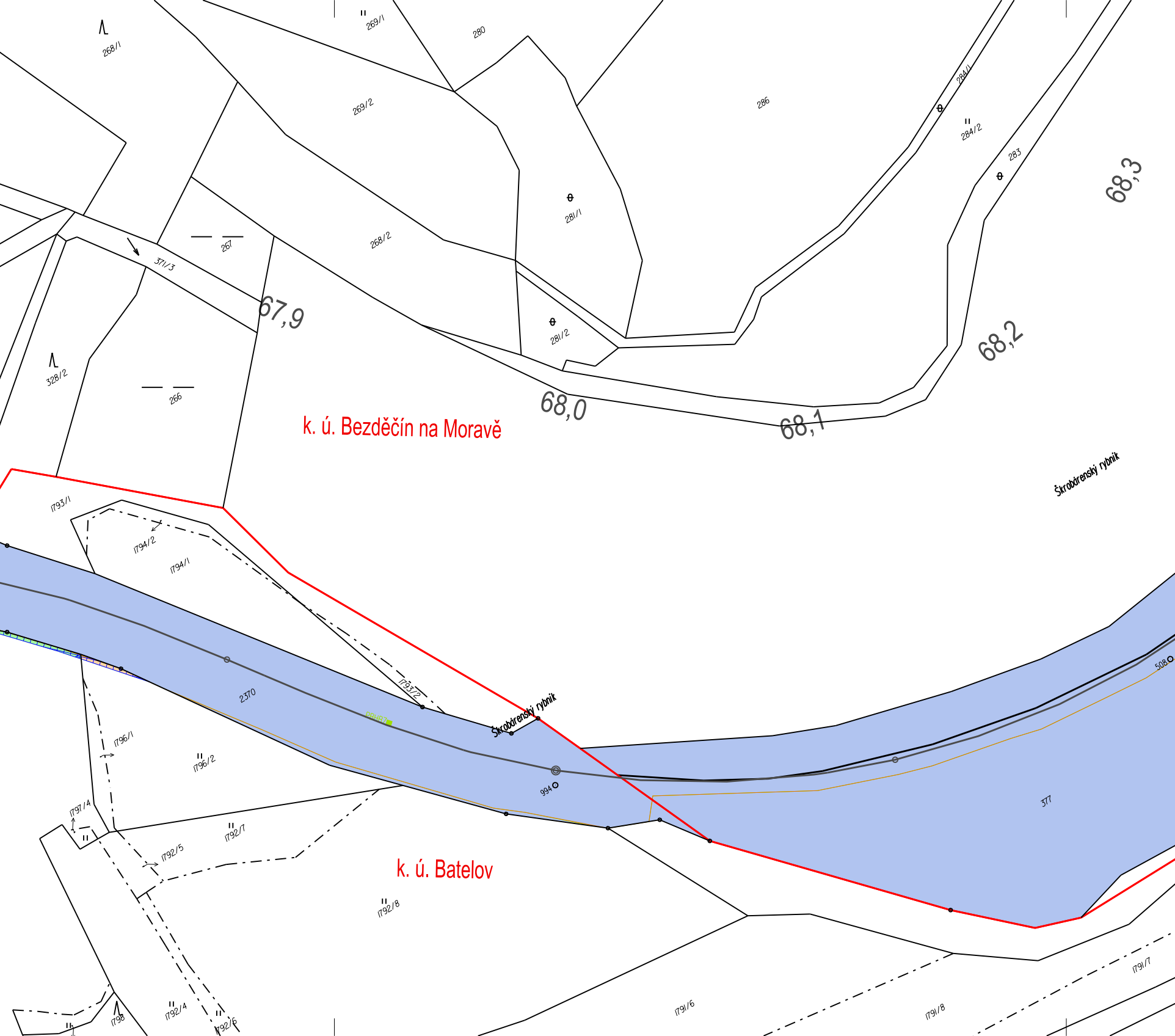
268/1
269/1
280
269/2
286
284/1
284/2
283
68,3
281/1
267
268/2
371/3
67,9
281/2
328/2
266
68,2
68,0
68,1
k. ú. Bezděčín na Moravě
Škrobárenský rybník
1793/1
1794/2
1794/1
2370
1793/2
Škrobárenský rybník
994
508
377
1796/1
1796/2
1797/4
1792/7
1792/5
k. ú. Batelov
1792/8
1798
1792/4
1792/6
1791/6
1791/8
1791/7

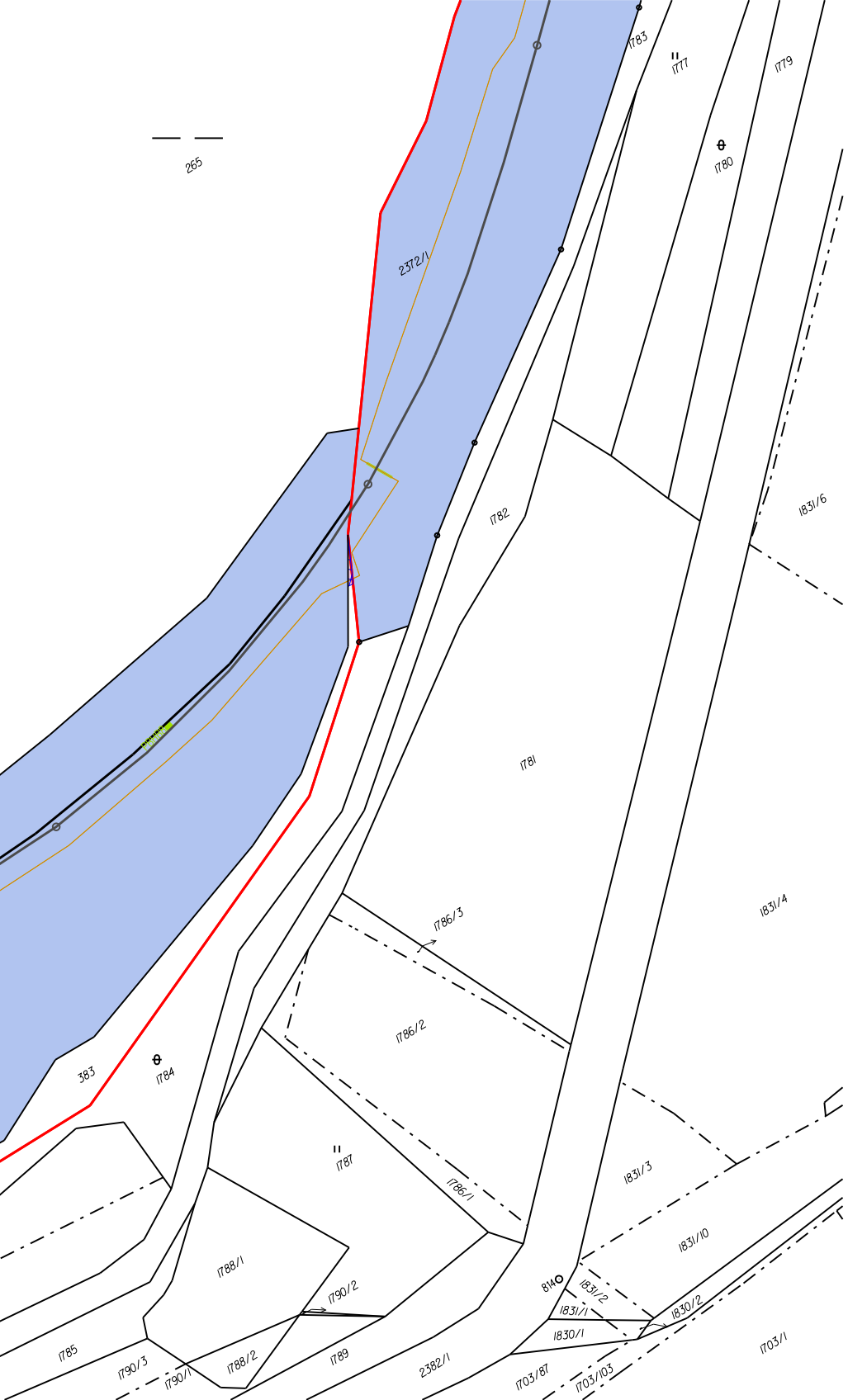
265
2372/1
1783
1777
1779
1780
1782
1831/6
1781
1831/4
1786/3
1786/2
383
1784
1787
1786/1
1831/3
1831/10
1788/1
1790/2
814
1831/2
1831/1
1830/1
1830/2
1785
1790/3
1790/1
1788/2
1789
2382/1
1703/87
1703/103
1703/1

Legenda:

- ■ Trvalý zábor ZPF
- ■ Trvalý zábor PUPFL
- ■ Trvalý zábor ostatní - převod pozemku SŽ na ŘSD
- ■ Trvalý zábor ZPF - nabyvatel Městys Dolní Cerekev
- ■ Trvalý zábor ostatní - nabyvatel Městys Dolní Cerekev
- ■ Trvalý zábor bez výkupu - ve vlastnictví ČR - Správa železnic, státní organizace
- ■ Trvalý zábor bez výkupu ostatní
- ■ Trvalý zábor UMVŽST - na nemovitostech,
  které v rámci UMVŽST zůstávají ve vlastnictví ČD a.s.
- ■ UMVZST ČD k SZ - nemovitosti,
  které v rámci UMVŽST přecházejí na ČR - Správu železnic, státní organizaci
- ■ Dočasný zábor nad 1 rok ZPF
- ■ Dočasný zábor nad 1 rok PUPFL
- ■ Dočasný zábor nad 1 rok ostatní
- ■ Dočasný zábor nad 1 rok UMVŽST - na nemovitostech,
  které v rámci UMVŽST zůstávají ve vlastnictví ČD
- ─ Hranice dočasného záboru nad 1 rok bez rozlišení
- ■ Dočasný zábor do 1 roku ZPF
- ■ Dočasný zábor do 1 roku PUPFL
- ■ Dočasný zábor do 1 roku ostatní
- ■ Dočasný zábor do 1 roku UMVŽST - na nemovitostech,
  které v rámci UMVŽST zůstávají ve vlastnictví ČD
- ─ Hranice dočasného záboru do 1 roku bez rozlišení
- ■ Demolice
- - - - Individuální protihlukové opatření
- ▨ Věcné břemeno
- ▨ Dočasný zábor (nájem) části pozemku ve vlastnictví ČD a.s. - k převodu na SŽ s.o.
- ─ Hranice věcného břemene
- ─ Hranice - nabyvatel ČR - Správa železnic, státní organizace
- ─ Hranice - nabyvatel
  Krajská správa a údržba silnic
- ─ Hranice - nabyvatel obec
- ─ Stav katastru nemovitostí ČR
- ═ Projektovaný stav
- ─ Geometrické plány
- ∘ 103,2 Stávající staničení

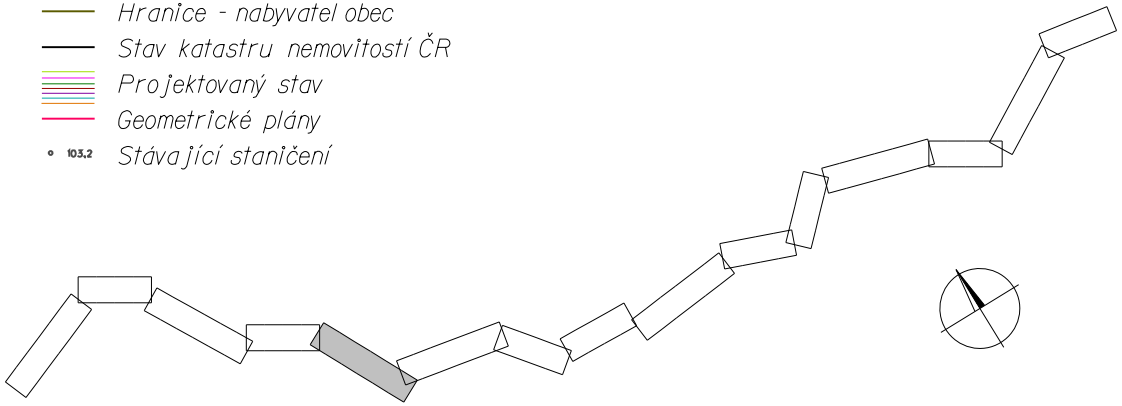

EVROPSKÁ UNIE
Evropské strukturální a investiční fondy
Operační program Doprava

Ministerstvo dopravy
Státní fond dopravní infrastruktury

Orientační schéma:


S
žst. Kostelec u Jihlavy
Kostelec u Jihlavy
zast. Dolní Cerekev
výh. Spělov
žst. Batelov
zast. Švábov
zast. Horní Cerekev město
žst. Horní Cerekev
Horní Cerekev

Razítko oprávněné osoby:

Podpis: Datum:

Revize:	Datum:	Popis:	Kontroloval:
000	15.11.2022	Čistopis dokumentace	Ing. Stanislav Rýznar

Stavebník/Investor: **Správa železnic, státní organizace**
Adresa: Dlážděná 1003/7, 110 00 Praha 1
Zástupce investora: Stavební správa západ
Adresa: Sokolovská 1995/278, 190 00 Praha 9

SPRÁVA ŽELEZNIC

Zhotovitel stavby: **SAGASTA s.r.o.**
Adresa: Novodvorská 1010/14, 142 00, Praha 4 - Lhotka
Kontakt: T: +420 261 344 100
E: info@sagasta.cz

SAGASTA

Zhotovitel objektu: **Hrdlička spol. s r. o.**
Adresa: Za Lužinami 1084/33, 155 00 Praha 5 Stodůlky
Kontakt: T: +420 383 321 226
E: strakonice@hrdlicka.cz

HRDLIČKA spol. s r. o.

Hlavní projektant (HIP):	Specialista:	Odpovědný projektant:	Zpracovatel:
Ing. Emil Špaček	Ing. Stanislav Rýznar	Ing. Petr Pavelka	Ing. Daniela Valešová

Název stavby/akce:

Rekonstrukce ŽST Batelov včetně DOZ výhybny Spělov

Označení (S-kód): S 631600134
Označení zhotovitele: 120 151

Název části: Dokladová část pro správní řízení
Označení části: E.5

Název objektu: **Geodetický podklad pro projektovou činnost**
Označení objektu/komplexu: **E.5.2.3**

Název přílohy: I.2 Majetkoprávní část
Název dílčí části přílohy: I.2.3 Předběžný výkres výkupu pozemků
Číslo přílohy: **5/15**
Paré:

Kraj:	Katastrální území:	TUDU:	
Vysočina	Batelov, Bezděčín na Moravě, Dolní Cerekev, Cejle, Horní Cerekev, Kostelec u Jihlavy, Spělov, Švábov	1801 24 1801 26 1801 28	1801 M1 1801 N1

Stupeň dokumentace:	Datum zpracování:	Formáty:	Měřítko:
DUSP	11/2022	8xA4	1:1 000

S-kód:	Stupeň dokumentace:	Část:	Objekt:	Podobjekt:	Příloha:	Revize:
S 6 3 1 6 0 0 1 3 4	– D U S P	– - - - E 5	– - - - - - E 5 2	– - -	– - – 0 0 5	– 0 0 0

DOKUMENTACI LZE UŽÍVAT POUZE VE SMYSLU PŘÍSLUŠNÉ SMLOUVY O DÍLO. VÝKRES, ČI JEHO ČÁST, MŮŽE BÝT KOPÍROVÁN NEBO JINÝM ZPŮSOBEM ROZŠIŘOVÁN POUZE PO PŘEDCHOZÍM SOUHLASU SAGASTA, s.r.o.